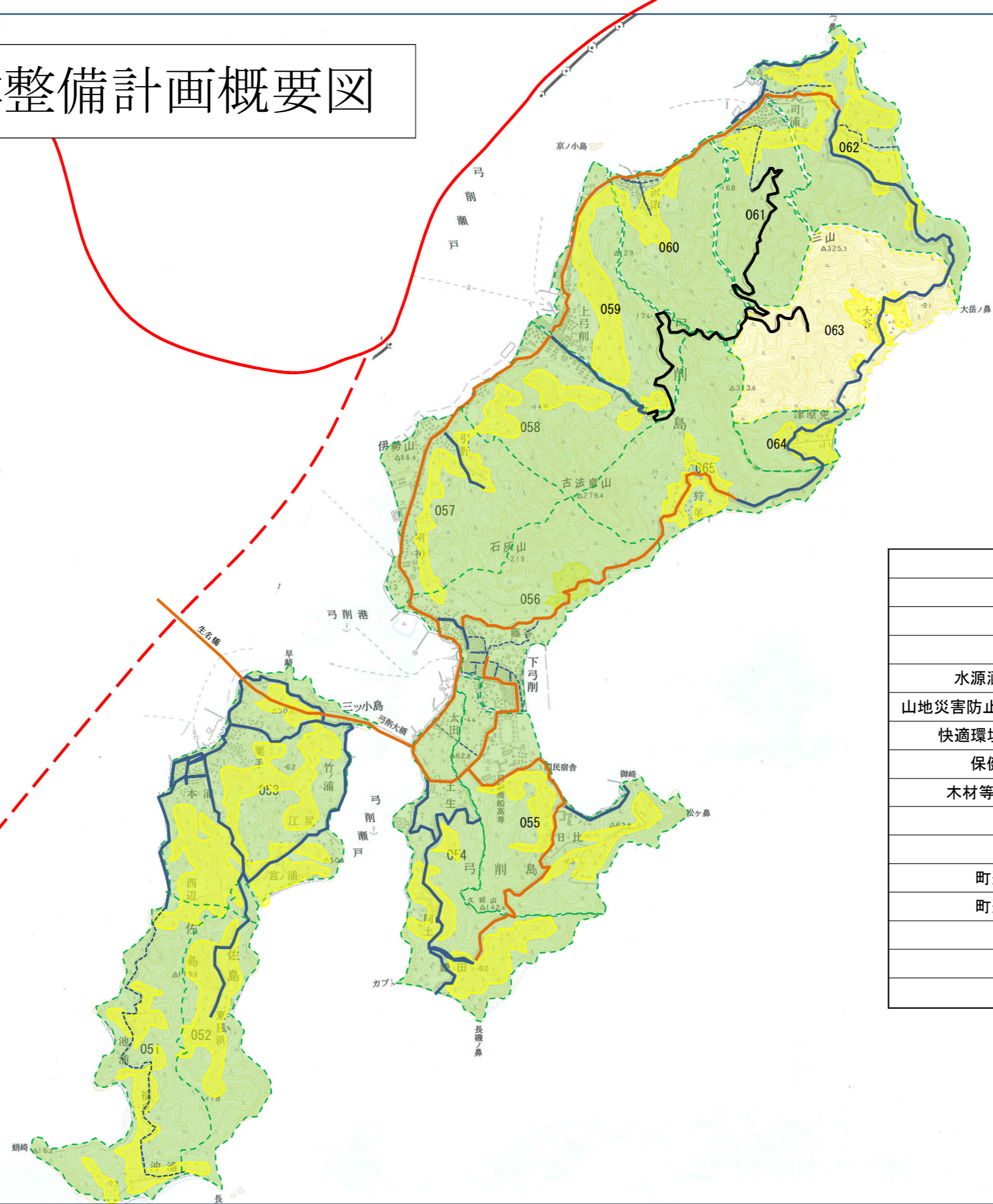


上島町森林整備計画概要図



凡 例	
市町村界	
旧市町村界	
農地	
水源涵養機能維持増進森林	
山地災害防止/土壌保全機能維持増進森林	
快適環境形成機能維持増進森林	
保健機能維持増進森林	
木材等生産機能維持増進森林	
林道	
県道	
町道(幅員 3.0m以上)	
町道(幅員 3.0m以下)	

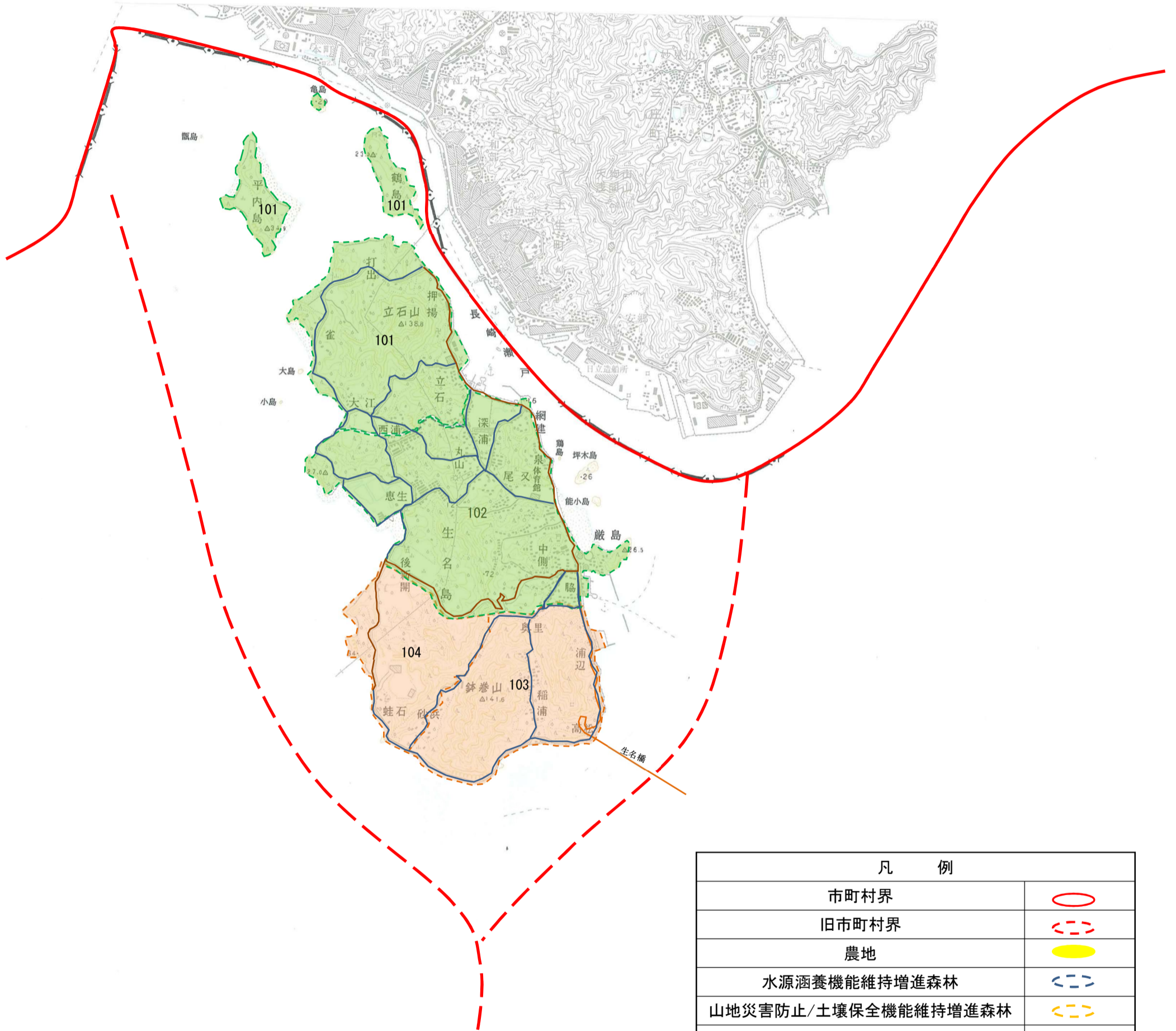
上島町森林整備計画概要図



凡 例	
市町村界	
旧市町村界	
農地	
水源涵養機能維持増進森林	
山地災害防止/土壌保全機能維持増進森林	
快適環境形成機能維持増進森林	
保健機能維持増進森林	
木材等生産機能維持増進森林	
林道	
県道	
町道(幅員 3.0m以上)	
町道(幅員 3.0m以下)	

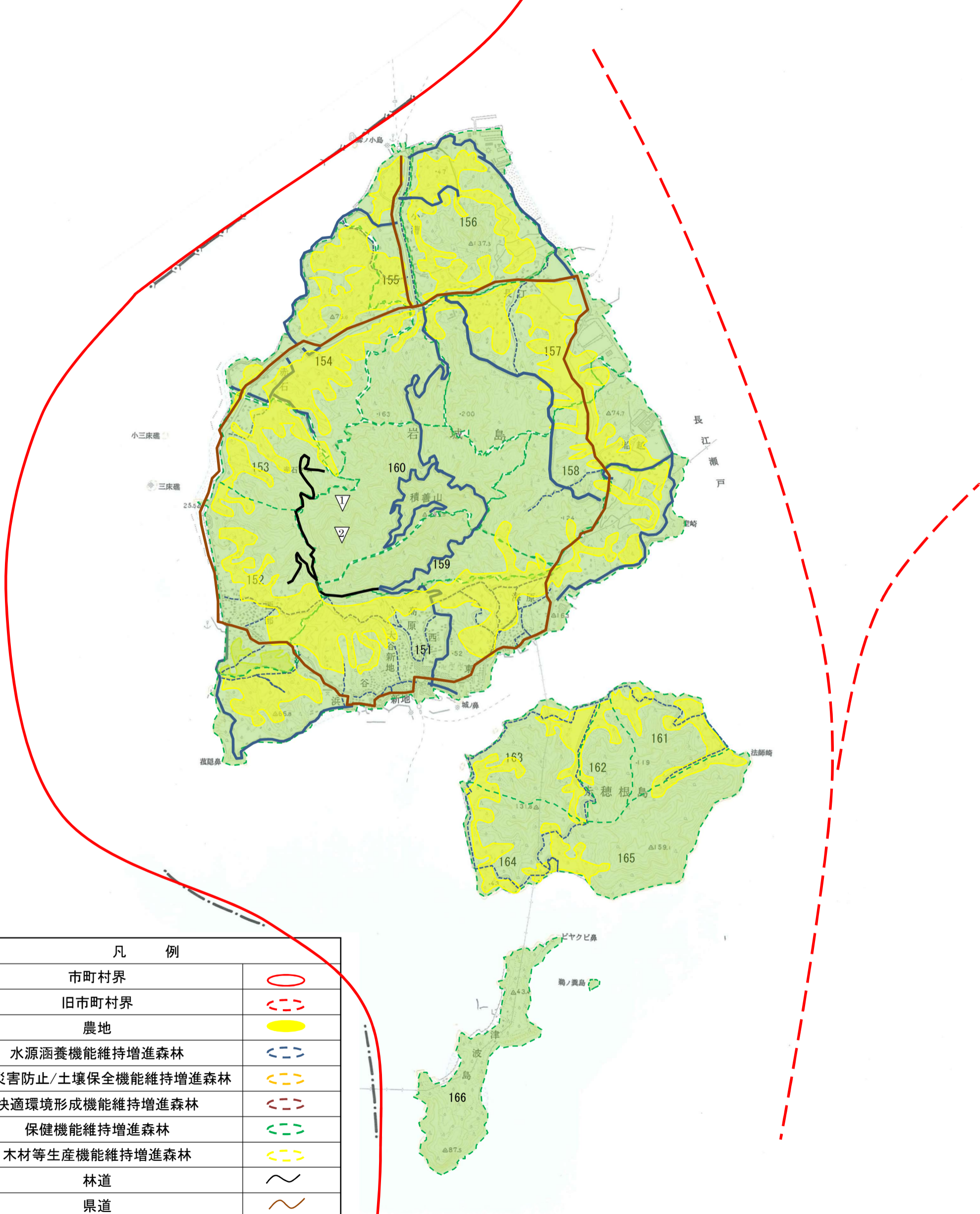


上島町森林整備計画概要図



凡 例	
市町村界	
旧市町村界	
農地	
水源涵養機能維持増進森林	
山地災害防止/土壌保全機能維持増進森林	
快適環境形成機能維持増進森林	
保健機能維持増進森林	
木材等生産機能維持増進森林	
林道	
県道	
町道(幅員 3.0m以上)	
町道(幅員 3.0m以下)	

上島町森林整備計画概要図



凡 例	
市町村界	
旧市町村界	
農地	
水源涵養機能維持増進森林	
山地災害防止/土壌保全機能維持増進森林	
快適環境形成機能維持増進森林	
保健機能維持増進森林	
木材等生産機能維持増進森林	
林道	
県道	
町道(幅員 3.0m以上)	
町道(幅員 3.0m以下)	
森林の総合利用施設	